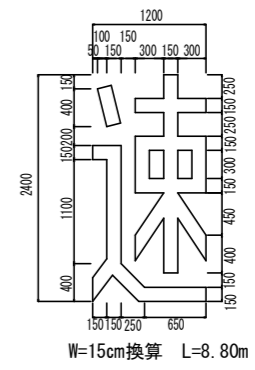
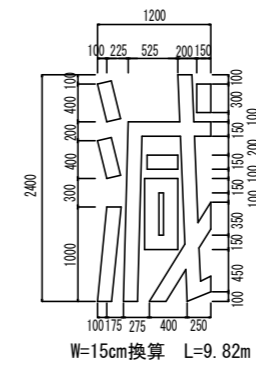
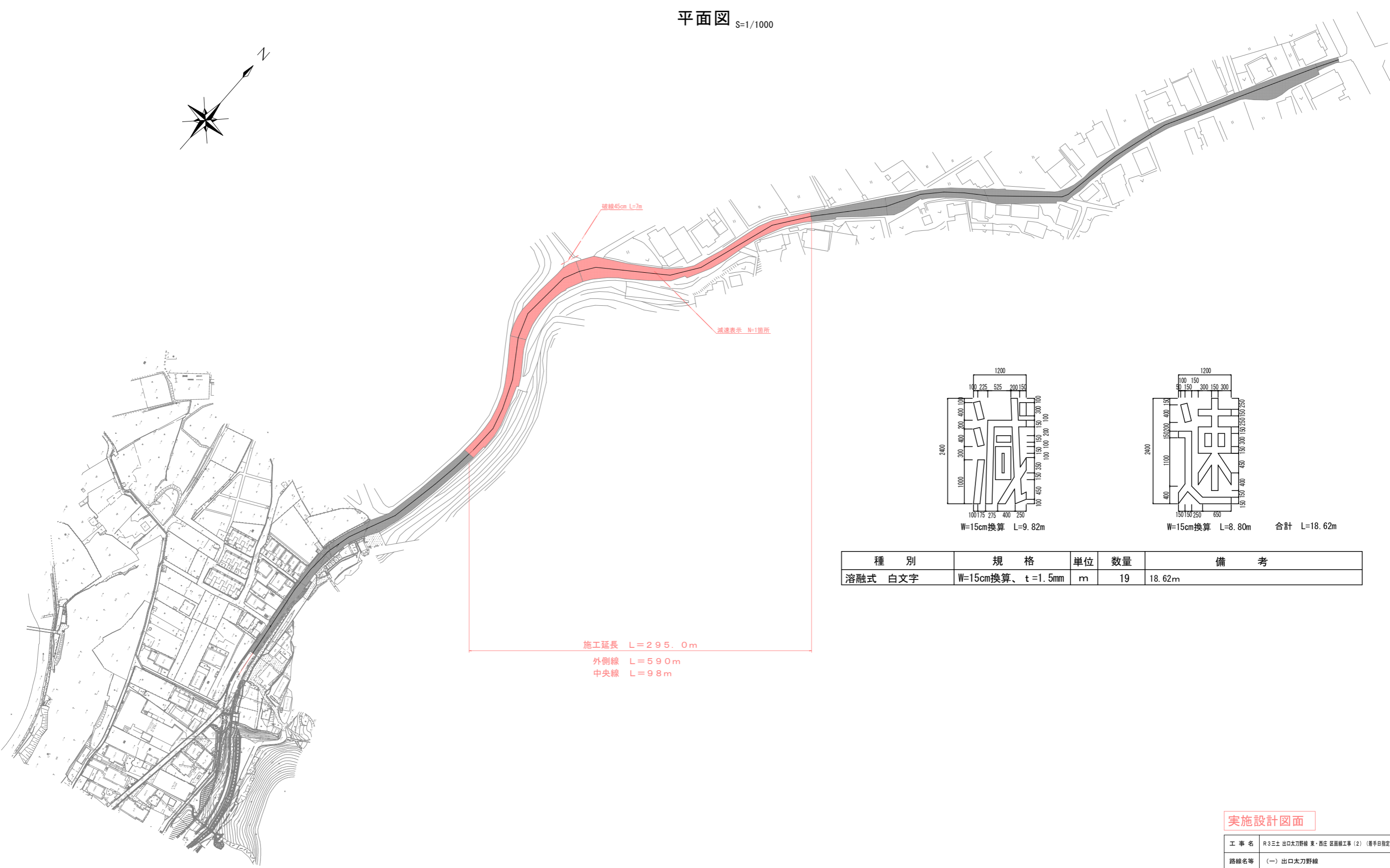
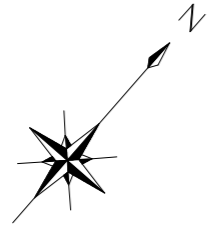


平面図 S=1/1000



合計 L=18.62m

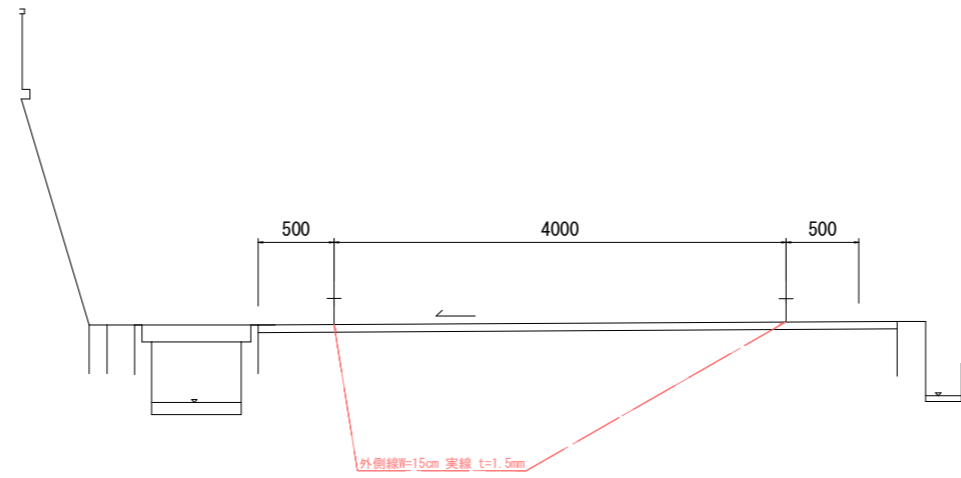
種 別	規 格	単 位	数 量	備 考
溶融式 白文字	W=15cm換算、t=1.5mm	m	19	18.62m

実施設計図面

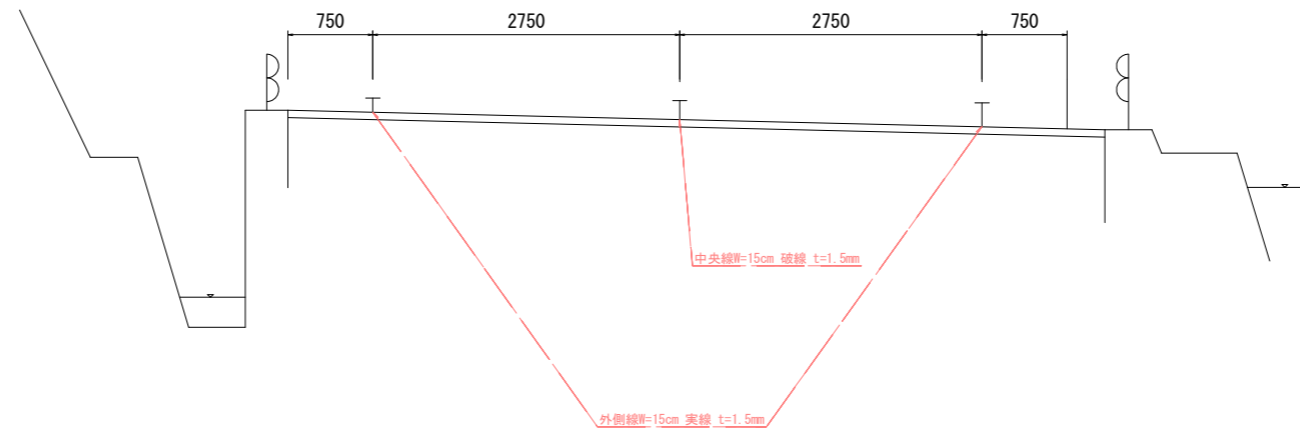
工 事 名	R3三土 出口太刀野橋 東・西庄 区画線工事 (2) (着手日指定型)		
路線名等	(一) 出口太刀野橋		
工事箇所	三好郡東みよし町西庄 (第2分割)		
図 面 名	平面図		
縮 尺	1 / 1000	図面番号	1 / 2
会 社 名			
事業者名	徳島県西部総合県民局県土整備部<三好>		

標準断面図

起点側から40m付近
S=1/200



終点側から50m付近
S=1/200



実施設計図面

工事名	R3三土 出口太刀野線 東・西庄 区画線工事 (2) (着手日指定型)		
路線名等	(一) 出口太刀野線		
工事箇所	三好郡東みよし町西庄 (第2分割)		
図面名	標準断面図		
縮尺	1 / 図示	図面番号	2 / 2
会社名			
事業者名	徳島県西部総合県民局県土整備部<三好>		